

ЖАБИНКОВСКИЙ РАЙОННЫЙ ИСПОЛНИТЕЛЬНЫЙ КОМИТЕТ  
ZHABINKA DISTRICT EXECUTIVE COMMITTEE



**ЗЕМЕЛЬНЫЕ УЧАСТКИ,**  
РАСПОЛОЖЕННЫЕ НА ТЕРРИТОРИИ ЖАБИНКОВСКОГО РАЙОНА,  
ПРЕДЛАГАЕМЫЕ ДЛЯ ПРОДАЖИ ИЛИ ПЕРЕДАЧИ В АРЕНДУ





**LAND PLOTS**  
LOCATED IN THE TERRITORY OF ZHABINKA DISTRICT,  
OFFERED FOR SALE OR RENTAL









<http://zhabinka.brest-region.gov.by/>





раздел «Экономика – Неиспользуемое имущество»  
section "Economy – The unused property"

Местоположение земельного участка; площадь, га; назначение	Наличие инженерной и транспортной инфраструктуры	Фото, координаты
The location of the land plot; area, hectares; purpose	The engineering and transport infrastructure	Photo, coordinates
1	2	3
<p>г. Жабинка, в районе ул. Староздитовская и ул. Речная</p> <p>Площадь участка <b>4,33 га</b></p> <p>Для строительства комплекса агроэко-туризма</p>	<p><b>Подъезд:</b> по гравийной автодороге</p> <p><b>Электроснабжение:</b> 0,1 км до КТП-/04 (20 кВт)</p> <p><b>Газоснабжение:</b> 0,1 км до газопровода среднего давления (20 мм)</p> <p><b>Водоснабжение:</b> 0,1 км до водопровода</p>	 <p><b>52.190402</b> <b>24.047872</b></p> 
<p>The town of Zhabinka, in the area of Starozditovskaya Street and Rechnaya Street</p> <p>Land area <b>4,33 hectares</b></p> <p>For the construction of an agroecotourism complex</p>	<p><b>The possibility of access:</b> on the gravel highway</p> <p><b>The power supply:</b> 0,1 km to the complete transformer substations-/04 (20 kW)</p> <p><b>The gas supply:</b> 0,1 km to the medium pressure gas pipeline (20 mm)</p> <p><b>The water supply:</b> 0,1 km to the water pipes</p>	<p>001</p>
<p>Жабинковский сельсовет, северо-восточнее д. Залузь</p> <p>Площадь земельного участка <b>6,0 га</b></p> <p>Для размещения объекта производства</p>	<p><b>Подъезд:</b> по гравийной автодороге, съезд с асфальтированной автодорогой Р-104</p> <p><b>Электроснабжение:</b> 0,6 км до ВЛ 10 кВ</p>	 <p><b>52.205994</b> <b>24.184738</b></p> 
<p>Zhabinka village council, to the north-east of the village of Zaluzye</p> <p>Land area <b>6,0 hectares</b></p> <p>For the location of a production facility</p>	<p><b>The possibility of access:</b> on the gravel highway, the exit from the asphalt highway P-104</p> <p><b>The power supply:</b> 0,6 km to the overhead power line 10 kW</p>	<p>002</p>

003

1	2	3
<p>Жабинковский сельсовет, аг. Большие Яковчицы, ул. Молодежная</p> <p>Площадь земельного участка <b>1,7 га</b></p> <p>Для размещения объекта производства</p>	<p><b>Подъезд:</b> по улице населенного пункта по автодороге Н-144</p> <p><b>Электроснабжение:</b> имеется возможность подключения</p> <p><b>Газоснабжение:</b> 0,1 км до газопровода среднего давления (63 мм)</p> <p><b>Водоснабжение:</b> 0,15 км до водопровода</p>	
<p>Zhabinka village council, the agro-town of Bolshiy Yakovchitsy, Molodyozhnaya Street</p> <p>Land area <b>1,7 hectares</b></p> <p>For the location of a production facility</p>	<p><b>The possibility of access:</b> along the street of the agro-town on the highway Н-144</p> <p><b>The power supply:</b> the possibility of the connection</p> <p><b>The gas supply:</b> 0,1 km to the medium pressure gas pipeline (63 mm)</p> <p><b>The water supply:</b> 0,15 km to the water pipes</p>	<p>52.238736</p> <p>24.134585</p> 
<p>Степанковский сельсовет, 0,2 км южнее д. Олизаров Став</p> <p>Площадь земельного участка <b>2,9 га</b></p> <p>Для строительства объекта туристического назначения</p>	<p><b>Подъезд:</b> по грунтовой дороге от автомобильных дорог Жабинка – Хмелево, Жабинка – Каменец</p> <p><b>Электроснабжение:</b> 0,1 км до ВЛ 10кВ</p> <p><b>Газоснабжение:</b> 0,1 км до газопровода высокого давления (225 мм); 0,25 км до газопровода высокого давления (63 мм)</p>	
<p>Stepanky village council, 0,2 km to the south of the village of Olizarov Stav</p> <p>Land area <b>2,9 hectares</b></p> <p>For the construction of a tourist destination</p>	<p><b>The possibility of access:</b> on the dirt road from the highways Zhabinka – Khmelevo, Zhabinka – Kamenets</p> <p><b>The power supply:</b> 0,1 km to the overhead power line 10 kW</p> <p><b>The gas supply:</b> 0,1 km to the high pressure gas pipeline (225 mm); 0,25 km to the high pressure gas pipeline (63 mm)</p>	<p>52.233888</p> <p>23.976055</p> 

005



1	2	3
<p>Ракитницкий сельсовет, южнее д. Дягли</p> <p>Площадь земельного участка <b>2,0 га</b></p> <p>Для размещения объекта производства</p>	<p><b>Подъезд:</b> по асфальтированной дороге Н-161</p> <p><b>Электроснабжение:</b> 0,1 км до МТП-10/0,4 (15 кВт); 0,1 км до ВЛ 10 кВ</p> <p><b>Газоснабжение:</b> 0,025 км до газопровода среднего давления (32 мм)</p> <p><b>Водоснабжение:</b> 0,2 км до водопровода</p>	
<p>Rakitnitsa village council, to the south of the village of Dyagly</p> <p>Land area <b>2,0 hectares</b></p> <p>For the location of a production facility</p>	<p><b>The possibility of access:</b> on the asphalt road Н-161</p> <p><b>The power supply:</b> 0,1 km to the mast transformer substation-10/0,4 (15 kW); 0,1 km to the overhead power line 10 kW</p> <p><b>The gas supply:</b> 0,025 km to the medium pressure gas pipeline (32 mm)</p> <p><b>The water supply:</b> 0,2 km to the water pipes</p>	<p>52.160339</p> <p>24.027851</p> 
<p>Ленинский сельсовет, западнее д. Ежики</p> <p>Площадь земельного участка <b>2,5 га</b></p> <p>Для размещения объекта производства</p>	<p><b>Подъезд:</b> по гравийной автодороге Н-153; 1,5 км до автодороги М1/Е30 Брест (Козловичи) – Минск – граница Российской Федерации</p> <p><b>Электроснабжение:</b> 0,05 км до КТП-10/04 (6 кВт); 0,05 км до ВЛ 10 кВ</p> <p><b>Газоснабжение:</b> 1,4 км до газопровода высокого давления</p>	
<p>Leninskiy village council, to the west of the village of Yozhiky</p> <p>Land area <b>2,5 hectares</b></p> <p>For the location of a production facility</p>	<p><b>The possibility of access:</b> on the gravelhighway Н-153; 1,5 km from the highway М1/Е30 Brest (Kozlovichi) – Minsk – the border of the Russian Federation</p> <p><b>The power supply:</b> 0,05 km to the complete transformer substation-10/04 (6 kW); 0,05 km to the overhead power line 10 kW</p> <p><b>The gas supply:</b> 1,4 km to the high pressure gas pipeline</p>	<p>52.175855</p> <p>24.085297</p> 

006



007

1	2	3
<p>г. Жабинка, ул. Короткина Площадь земельного участка <b>1,58 га</b> Для размещения объекта производства</p>	<p><b>Подъезд:</b> с улицы Короткина г. Жабинка <b>Электроснабжение:</b> 0,15 км до ТП (100 кВт) <b>Газоснабжение:</b> 0,1 км до газопровода высокого давления (57 мм); 0,08 км до газопровода низкого давления (57 мм) <b>Водоснабжение:</b> 0,1 км до водопровода <b>Канализация:</b> КНС, трубопровод самотечный</p>	
<p>The town of Zhabinka, Korotkina Street Land area <b>1,58 hectares</b> For the location of a production facility</p>	<p><b>The possibility of access:</b> from Korotkina Street in the town of Zhabinka <b>The power supply:</b> 0,15 km to the heat point (100 kW) <b>The gas supply:</b> 0,1 km to the high pressure gas pipeline (57 mm); 0,08 km to the low pressure gas pipeline (57 mm) <b>The water supply:</b> 0,1 km to the water pipes <b>The drainage:</b> the sewage pumping station, the gravity pipeline</p>	<p><b>52.207320</b> <b>24.012808</b></p> 



008



<p>Жабинковский сельсовет, 0,3 км западнее г. Жабинка по автодороге Жабинка – Рачки Площадь земельного участка <b>3,5 га</b> Для размещения объекта производства</p>	<p><b>Подъезд:</b> гравийная автодорога, подъездная автодорога Н-148 <b>Газоснабжение:</b> 0,5 км до газопровода высокого давления (219 и 225 мм)</p>	
<p>Zhabinka village council, 0,3 km to the west of the town of Zhabinka on the highway Zhabinka – Rachky Land area <b>3,5 hectares</b> For the location of a production facility</p>	<p><b>The possibility of access:</b> the gravel highway, the driveway Н-148 <b>The gas supply:</b> 0,5 km to the high pressure gas pipeline (219 and 225 mm)</p>	<p><b>52.182747</b> <b>23.960687</b></p> 





009

1	2	3
<p>Ракитницкий сельсовет, аг. Ракитница Площадь земельного участка <b>1,2 га</b> Для размещения объекта производства</p>	<p><b>Подъезд:</b> автодорога Н-140 <b>Электроснабжение:</b> имеется возможность подключения <b>Газоснабжение:</b> 0,1 км до газопровода высокого давления (89 мм) <b>Водоснабжение:</b> 0,1 км до водопровода</p>	
<p>Rakitnitsa village council, the agro-town of Rakitnitsa Land area <b>1,2 hectares</b> For the location of a production facility</p>	<p><b>The possibility of access:</b> the highway Н-140 <b>The power supply:</b> the possibility of the connection <b>The gas supply:</b> 0,1 km to the high pressure gas pipeline (89 mm) <b>The water supply:</b> 0,1 km to the water pipes</p>	<p><b>52.134484</b> <b>23.983852</b></p> 

010



<p>Озятский сельсовет, восточнее д. Старое Село Площадь земельного участка <b>12,0 га</b> Для размещения объекта производства</p>	<p><b>Подъезд:</b> автодорога Н-133 <b>Электроснабжение:</b> имеется возможность подключения <b>Газоснабжение:</b> 0,25 км до газопровода высокого давления (63 мм); 0,4 км до газопровода среднего давления (90 мм) <b>Водоснабжение:</b> имеется возможность подключения <b>Канализация:</b> имеется возможность подключения</p>	
<p>Ozyaty village council, to the east of the village of Staroye Selo Land area <b>12,0 hectares</b> For the location of a production facility</p>	<p><b>The possibility of access:</b> the highway Н-133 <b>The power supply:</b> the possibility of the connection <b>The gas supply:</b> 0,25 km to the high pressure gas pipeline (63 mm); 0,4 km to the medium pressure gas pipeline (90 mm) <b>The water supply:</b> the possibility of the connection <b>The drainage:</b> the possibility of the connection</p>	<p><b>52.088912</b> <b>24.108599</b></p> 

	1	2	3
011	<p>Ленинский сельсовет, д. Богданы, ул. Центральная</p> <p>Площадь земельного участка <b>1,1 га</b></p> <p>Для размещения объекта производства</p>	<p><b>Подъезд:</b> автодорога Н-172</p> <p><b>Электроснабжение:</b> имеется возможность подключения</p>	
	<p>Leninskiy village council, the village of Bogdany, Tsentralnaya Street</p> <p>Land area <b>1,1 hectares</b></p> <p>For the location of a production facility</p>	<p><b>The possibility of access:</b> the highway Н-172</p> <p><b>The power supply:</b> the possibility of the connection</p>	<p>52.136940</p> <p>24.189596</p> 
012	<p>Ленинский сельсовет, д. Богданы, ул. Центральная</p> <p>Площадь земельного участка <b>0,7 га</b></p> <p>Для размещения объекта производства</p>	<p><b>Подъезд:</b> автодорога Н-172</p> <p><b>Электроснабжение:</b> имеется возможность подключения</p>	
	<p>Leninskiy village council, the village of Bogdany, Tsentralnaya Street</p> <p>Land area <b>0,7 hectares</b></p> <p>For the location of a production facility</p>	<p><b>The possibility of access:</b> the highway Н-172</p> <p><b>The power supply:</b> the possibility of the connection</p>	<p>52.135867</p> <p>24.189011</p> 

	1	2	3
013	<p>г. Жабинка, ул. Каштановая</p> <p>Площадь земельного участка <b>0,2 га</b></p> <p>Для размещения объекта торговли, общественного питания</p>	<p><b>Подъезд:</b> асфальтированная дорога</p> <p><b>Электроснабжение:</b> 0,1 км до ВЛ 0,4 кВ</p> <p><b>Газоснабжение:</b> 0,01 км до газопровода высокого давления (63 мм)</p> <p><b>Водоснабжение:</b> водопровод на территории</p> <p><b>Канализация:</b> 0,07 км</p>	
	<p>The town of Zhabinka, Kashtanovaya Street</p> <p>Land area <b>0,2 hectares</b></p> <p>For the location of a trade object, a public catering facility</p>	<p><b>The possibility of access:</b> the asphalt road</p> <p><b>The power supply:</b> 0,1 km to the overhead power line 0,4 kW</p> <p><b>The gas supply:</b> 0,01 km to the high pressure gas pipeline (63 mm)</p> <p><b>The water supply:</b> the availability of the water pipes on the territory</p> <p><b>The drainage:</b> 0,07 km</p>	<p>52.192959</p> <p>24.033909</p> 
014	<p>г. Жабинка, на пересечении ул. Кобринской и ул. Здитовской</p> <p>Площадь земельного участка <b>0,9 га</b></p> <p>Для размещения объекта торговли, общественного питания</p>	<p><b>Подъезд:</b> асфальтированная дорога</p> <p><b>Электроснабжение:</b> 0,1 км до ВЛ 0,4 кВ; 0,15 км до ВЛ 10 кВ</p> <p><b>Газоснабжение:</b> 0,05 км до газопровода низкого давления (160 мм)</p> <p><b>Водоснабжение:</b> водопровод на территории</p> <p><b>Канализация:</b> 0,06 км</p>	
	<p>The town of Zhabinka, at the intersection of Kobrinskaya Street and Zditovskaya Street</p> <p>Land area <b>0,9 hectares</b></p> <p>For the location of a trade object, a public catering facility</p>	<p><b>The possibility of access:</b> the asphalt road</p> <p><b>The power supply:</b> 0,1 km to the overhead power line 0,4 kW; 0,15 km to the overhead power line 10 kW</p> <p><b>The gas supply:</b> 0,05 km to the low pressure gas pipeline (160 mm)</p> <p><b>The water supply:</b> the availability of the water pipes on the territory</p> <p><b>The drainage:</b> 0,06 km</p>	<p>52.199046</p> <p>24.035811</p> 

ПРЕДОСТАВЛЕН

015

1	2	3
<p>г. Жабинка, в районе ул. Коммунистической</p> <p>Площадь земельного участка <b>0,1 га</b></p> <p>Для размещения объекта торговли, общественного питания</p>	<p><b>Подъезд:</b> асфальтированная дорога</p> <p><b>Электроснабжение:</b> 0,1 км до ВЛ 0,4кВ</p> <p><b>Газоснабжение:</b> 0,03 км до газопровода высокого давления (108 мм); 0,03 км до газопровода низкого давления (89 мм)</p> <p><b>Водоснабжение:</b> 0,1 км до водопровода</p> <p><b>Канализация:</b> имеется</p>	
<p>The town of Zhabinka, in the area of Kommunisticheskaya Street</p> <p>Land area <b>0,1 hectares</b></p> <p>For the location of a trade object, a public catering facility</p>	<p><b>The possibility of access:</b> the asphalt road</p> <p><b>The power supply:</b> 0,1 km to the overhead power line 0,4 kW</p> <p><b>The gas supply:</b> 0,03 km to the high pressure gas pipeline (108 mm); 0,03 km to the low pressure gas pipeline (89 mm)</p> <p><b>The water supply:</b> 0,1 km to the water pipes</p> <p><b>The drainage:</b> available</p>	<p>52.196498</p> <p>24.019672</p> 



016

<p>г. Жабинка, ул. Коммунистическая</p> <p>Площадь земельного участка <b>0,03 га</b></p> <p>Для размещения объекта торговли, общественного питания</p>	<p><b>Подъезд:</b> асфальтированная дорога</p> <p><b>Электроснабжение:</b> 0,02 км до ВЛ 0,4кВ, 0,1 км до ТП</p> <p><b>Газоснабжение:</b> 0,01 км до газопровода высокого давления (150 мм); 0,02 км до газопровода низкого давления (108 мм)</p> <p><b>Водоснабжение:</b> 0,08 км до водопровода</p> <p><b>Канализация:</b> 0,01 км</p>	
<p>The town of Zhabinka, Kommunisticheskaya Street</p> <p>Land area <b>0,03 hectares</b></p> <p>For the location of a trade object, a public catering facility</p>	<p><b>The possibility of access:</b> the asphalt road</p> <p><b>The power supply:</b> 0,02 km to the overhead power line 0,4 kW; 0,1 km to the heat point</p> <p><b>The gas supply:</b> 0,01 km to the high pressure gas pipeline (150 mm); 0,02 km to the low pressure gas pipeline (108 mm)</p> <p><b>The water supply:</b> 0,08 km to the water pipes</p> <p><b>The drainage:</b> 0,01 km</p>	<p>52.195631</p> <p>24.019039</p> 





017

1	2	3
<p>г. Жабинка, ул. Пионерская</p> <p>Площадь земельного участка <b>0,29 га</b></p> <p>Для размещения объекта торговли, общественного питания</p>	<p><b>Подъезд:</b> асфальтированная дорога</p> <p><b>Электроснабжение:</b> 0,08 км до ВЛ 0,4 кВ</p> <p><b>Газоснабжение:</b> 0,03 км до газопровода высокого давления (57 мм)</p> <p><b>Водоснабжение:</b> 0,07 км до водопровода</p> <p><b>Канализация:</b> 0,1 км</p>	
<p>The town of Zhabinka, Pionerskaya Street</p> <p>Land area <b>0,29 hectares</b></p> <p>For the location of a trade object, a public catering facility</p>	<p><b>The possibility of access:</b> the asphalt road</p> <p><b>The power supply:</b> 0,08 km to the overhead power line 0,4 kW</p> <p><b>The gas supply:</b> 0,03 km to the high pressure gas pipeline (57 mm)</p> <p><b>The water supply:</b> 0,07 km to the water pipes</p> <p><b>The drainage:</b> 0,1 km</p>	<p>52.196995</p> <p>24.008991</p> 

018

<p>г. Жабинка, ул. Титова</p> <p>Площадь земельного участка <b>0,31 га</b></p> <p>Для размещения объекта торговли, общественного питания</p>	<p><b>Подъезд:</b> асфальтированная дорога</p> <p><b>Электроснабжение:</b> имеется возможность подключения</p> <p><b>Газоснабжение:</b> 0,05 км до газопровод среднего давления (110 мм)</p> <p><b>Водоснабжение:</b> имеется возможность подключения</p> <p><b>Канализация:</b> имеется возможность подключения</p>	
<p>The town of Zhabinka, Titova Street</p> <p>Land area <b>0,31 hectares</b></p> <p>For the location of a trade object, a public catering facility</p>	<p><b>The possibility of access:</b> the asphalt road</p> <p><b>The power supply:</b> the possibility of connection</p> <p><b>The gas supply:</b> 0,05 km to the medium pressure gas pipeline (110 mm)</p> <p><b>The water supply:</b> the possibility of the connection</p> <p><b>The drainage:</b> the possibility of the connection</p>	<p>52.193451</p> <p>23.987807</p> 



	1	2	3
019	<p>г. Жабинка, на пересечении ул. Чкалова и ул. Кирова</p> <p>Площадь земельного участка <b>0,15 га</b></p> <p>Для размещения объекта торговли</p> <p>The town of Zhabinka, at the intersection of Chkalova Street and Kirova Street</p> <p>Land area <b>0,15 hectares</b></p> <p>For the location of a trade object</p>	<p><b>Подъезд:</b> асфальтированная дорога</p> <p><b>Электроснабжение:</b> 0,05 км до ВЛ 0,4 кВ</p> <p><b>Газоснабжение:</b> 0,04 км до газопровод высокого давления (125 мм); 0,02 км до газопровод низкого давления (89 мм)</p> <p><b>Водоснабжение:</b> 0,05 км до водопровода</p> <p><b>The possibility of access:</b> the asphalt road</p> <p><b>The power supply:</b> 0,05 km to the overhead power line 0,4 kW</p> <p><b>The gas supply:</b> 0,04 km to the high pressure gas pipeline (125 mm); 0,02 km to the low pressure gas pipeline (89 mm)</p> <p><b>The water supply:</b> 0,05 km to the water pipes</p>	 <p>52.191093 24.026281</p> 
020	<p>г. Жабинка, ул. Советская</p> <p>Площадь земельного участка <b>0,13 га</b></p> <p>Для размещения объекта торговли, общественного питания</p> <p>The town of Zhabinka, Sovetskaya Street</p> <p>Land area <b>0,13 hectares</b></p> <p>For the location of a trade object, a public catering facility</p>	<p><b>Подъезд:</b> асфальтированная дорога</p> <p><b>Электроснабжение:</b> 0,04 км до ТП</p> <p><b>Газоснабжение:</b> 0,02 км до газопровода высокого давления (89 мм)</p> <p><b>Водоснабжение:</b> 0,04 км до водопровода</p> <p><b>Канализация:</b> 0,04 км</p> <p><b>The possibility of access:</b> the asphalt road</p> <p><b>The power supply:</b> 0,04 km to the heat point</p> <p><b>The gas supply:</b> 0,02 km to the high pressure gas pipeline (89 mm)</p> <p><b>The water supply:</b> 0,04 km to the water pipes</p> <p><b>The drainage:</b> 0,04 км</p>	 <p>52.195072 24.020756</p> 

	1	2	3
021	<p>г. Жабинка, ул. Котовского</p> <p>Площадь земельного участка <b>0,1267 га</b></p> <p>Для размещения объекта торговли, общественного питания</p> <p>The town of Zhabinka, Kotovskogo Street</p> <p>Land area <b>0,1267 hectares</b></p> <p>For the location of a trade object, a public catering facility</p>	<p><b>Подъезд:</b> асфальтированная дорога</p> <p><b>Электроснабжение:</b> 0,03 км до ВЛ 0,4 кВ</p> <p><b>Газоснабжение:</b> 0,02 км до газопровода высокого давления (108 мм); 0,02 км до газопровода низкого давления (273 мм)</p> <p><b>Водоснабжение:</b> 0,03 км до водопровода</p> <p><b>The possibility of access:</b> the asphalt road</p> <p><b>The power supply:</b> 0,03 km to the overhead power line 0,4 kW</p> <p><b>The gas supply:</b> 0,02 km to the high pressure gas pipeline (108 mm); 0,02 km to the low pressure gas pipeline (273 mm)</p> <p><b>The water supply:</b> 0,03 km to the water pipes</p>	 <p>52.192664 24.015673</p> 
022	<p>г. Жабинка, на пересечении ул. Лесопарковая и ул. Кирова</p> <p>Площадь земельного участка <b>0,50 га</b></p> <p>Для размещения объекта торговли</p> <p>The town of Zhabinka, at the intersection of Lesoparkovaya Street and Kirova Street</p> <p>Land area <b>0,50 hectares</b></p> <p>For the location of a trade object</p>	<p><b>Подъезд:</b> асфальтированная дорога</p> <p><b>Электроснабжение:</b> 0,25 км до ТП</p> <p><b>Газоснабжение:</b> 0,2 км до газопровода низкого давления (159 мм)</p> <p><b>Водоснабжение:</b> 0,05 км до водопровода</p> <p><b>The possibility of access:</b> the asphalt road</p> <p><b>The power supply:</b> 0,25 km to the heat point</p> <p><b>The gas supply:</b> 0,2 km to the low pressure gas pipeline (159 mm)</p> <p><b>The water supply:</b> 0,05 km to the water pipes</p>	 <p>52.187679 24.035046</p> 



023

1	2	3
<p>г. Жабинка, ул. Лесопарковая</p> <p>Площадь земельного участка <b>0,40 га</b></p> <p>Для размещения объекта торговли</p>	<p><b>Подъезд:</b> гравийная дорога</p> <p><b>Электроснабжение:</b> 0,2 км до ВЛ 0,4кВ; 0,03 км до ВЛ 10кВ</p> <p><b>Газоснабжение:</b> 0,08 км до газопровод низкого давления (90 мм)</p> <p><b>Водоснабжение:</b> 0,05 км до водопровода</p>	
<p>The town of Zhabinka, Lesoparkovaya Street</p> <p>Land area <b>0,40 hectares</b></p> <p>For the location of a trade object</p>	<p><b>The possibility of access:</b> the gravel highway</p> <p><b>The power supply:</b> 0,2 km to the overhead power line 0,4 kW; 0,03 km to the overhead power line 10 kW</p> <p><b>The gas supply:</b> 0,08 km to the low pressure gas pipeline (90 mm)</p> <p><b>The water supply:</b> 0,05 km to the water pipes</p>	<p>52.192331</p> <p>24.046522</p> 



024

<p>г. Жабинка, на пересечении ул. Мира и ул. Кобринская</p> <p>Площадь земельного участка <b>1,0856 га</b></p> <p>Для размещения объекта торговли</p>	<p><b>Подъезд:</b> асфальтированная дорога</p> <p><b>Электроснабжение:</b> 0,2 км до ВЛ 0,4кВ</p> <p><b>Газоснабжение:</b> 0,03 км до газопровода низкого давления (63 мм)</p> <p><b>Водоснабжение:</b> водопровод на территории</p> <p><b>Канализация:</b> 0,1 км</p>	
<p>The town of Zhabinka, at the intersection of Mira Street and Kobrinskaya Street</p> <p>Land area <b>1,0856 hectares</b></p> <p>For the location of a trade object</p>	<p><b>The possibility of access:</b> the asphalt road</p> <p><b>The power supply:</b> 0,2 km to the overhead power line 0,4 kW</p> <p><b>The gas supply:</b> 0,03 km to the low pressure gas pipeline (63 mm)</p> <p><b>The water supply:</b> the availability of the water pipes on the territory</p> <p><b>The drainage:</b> 0.1 km</p>	<p>52.198360</p> <p>24.032215</p> 

025



1	2	3
<p>г. Жабинка, ул. Я. Купалы</p> <p>Площадь земельного участка <b>0,56 га</b></p> <p>Для размещения объекта торговли, общественного питания</p>	<p><b>Подъезд:</b> гравийная дорога</p> <p><b>Электроснабжение:</b> 0,1 км до ВЛ 0,4 кВ; 0,1 км до 2КТПБ</p> <p><b>Газоснабжение:</b> 0,06 км до газопровода среднего давления (108 мм)</p> <p><b>Водоснабжение:</b> 0,05 км до водопровода</p>	
<p>The town of Zhabinka, Y. Kupala Street</p> <p>Land area <b>0,56 hectares</b></p> <p>For the location of a trade object, a public catering facility</p>	<p><b>The possibility of access:</b> the gravel highway</p> <p><b>The power supply:</b> 0,1 km to the overhead power line 0,4 kW; 0,1 km to the 2complete transformer substations of block</p> <p><b>The gas supply:</b> 0,06 km to the medium pressure gas pipeline (108 mm)</p> <p><b>The water supply:</b> 0,05 km to the water pipes</p>	<p>52.178504</p> <p>24.050665</p> 

026



<p>г. Жабинка, на пересечении ул. Кобринская и ул. Березовая</p> <p>Площадь земельного участка <b>0,50 га</b></p> <p>Для размещения объекта торговли, общественного питания</p>	<p><b>Подъезд:</b> асфальтированная дорога</p> <p><b>Электроснабжение:</b> 0,2 км до ВЛ 0,4 кВ; 0,25 км до ВЛ 10 кВ</p> <p><b>Газоснабжение:</b> 0,1 км до газопровод низкого давления (63 мм)</p> <p><b>Водоснабжение:</b> 0,2 км до водопровода ПЭ Д 63 мм</p>	
<p>The town of Zhabinka, at the intersection of Kobrinskaya Street and Beryozovaya Street</p> <p>Land area <b>0,50 hectares</b></p> <p>For the location of a trade object, a public catering facility</p>	<p><b>The possibility of access:</b> the asphalt road</p> <p><b>The power supply:</b> 0,2 km to the overhead power line 0,4 kW; 0,25 km to the overhead power line 10 kW</p> <p><b>The gas supply:</b> 0,1 km to the low pressure gas pipeline (63 mm)</p> <p><b>The water supply:</b> 0,2 km to the water pipes polyethylene pipe D 63 mm</p>	<p>52.202697</p> <p>24.046207</p> 





027

1	2	3
<p>г. Жабинка, на пересечении ул. Лесная и ул. Дачная</p> <p>Площадь земельного участка <b>0,06 га</b></p> <p>Для размещения объекта торговли, общественного питания</p>	<p><b>Подъезд:</b> асфальтированная дорога</p> <p><b>Электроснабжение:</b> 0,06 км до ВЛ 0,4кВ; 0,1 км до ВЛ 10кВ; 0,1 км до КТПБ</p> <p><b>Газоснабжение:</b> Для размещения объекта торговли, общественного питания (63, 110 мм)</p> <p><b>Водоснабжение:</b> 0,06 км до водопровода</p>	
<p>The town of Zhabinka, at the intersection of Lesnaya Street and Dachnaya Street</p> <p>Land area <b>0,06 hectares</b></p> <p>For the location of a trade object, a public catering facility</p>	<p><b>The possibility of access:</b> the asphalt road</p> <p><b>The power supply:</b> 0,06 km to the overhead power line 0,4 kW; 0,1 km to the overhead power line 10 kW; 0,1 km to the complete transformer substation of block</p> <p><b>The gas supply:</b> 0,02 km to the low pressure gas pipeline (63 mm, 110 mm)</p> <p><b>The water supply:</b> 0,06 km to the water pipes</p>	<p>52.202221</p> <p>24.040856</p> 



028

<p>г. Жабинка, ул. 67 Полка</p> <p>Площадь земельного участка <b>0,34 га</b></p> <p>Для размещения объекта торговли, общественного питания</p>	<p><b>Подъезд:</b> асфальтированная автодорога Н-145</p> <p><b>Электроснабжение:</b> 0,1 км до ВЛ 0,4кВ</p> <p><b>Газоснабжение:</b> 0,05 км до газопровода высокого давления (100 мм); 0,04 км до газопровода среднего давления (32 мм)</p> <p><b>Водоснабжение:</b> 0,07 км до водопровода</p>	
<p>The town of Zhabinka, 67 Polka Street</p> <p>Land area <b>0,34 hectares</b></p> <p>For the location of a trade object, a public catering facility</p>	<p><b>The possibility of access:</b> the asphalt road Н-145</p> <p><b>The power supply:</b> 0,1 km to the overhead power line 0,4 kW</p> <p><b>The gas supply:</b> 0,05 km to the high pressure gas pipeline (100 mm); 0,04 km to the medium pressure gas pipeline (32 mm)</p> <p><b>The water supply:</b> 0,07 km to the water pipes</p>	<p>52.187604</p> <p>23.996857</p> 



029

1	2	3
<p>г. Жабинка, в границах ул. Калиновского, ул. Полевая и ул. Шоссейная</p> <p>Площадь земельного участка <b>0,60 га</b></p> <p>Для размещения объекта торговли, общественного питания</p>	<p><b>Подъезд:</b> асфальтированная автодорога Н-134</p> <p><b>Электроснабжение:</b> 0,25 км до ВЛ 0,4 кВ; 0,1 км до ВЛ 10 кВ</p> <p><b>Газоснабжение:</b> 0,22 км до газопровода среднего давления (63 мм)</p>	
<p>The town of Zhabinka, within the boundaries of Kalinovskogo Street, Polevaya and Shosseynaya Street</p> <p>Land area <b>0,60 hectares</b></p> <p>For the location of a trade object, a public catering facility</p>	<p><b>The possibility of access:</b> the asphalt road Н-134</p> <p><b>The power supply:</b> 0,25 km to the overhead power line 0,4 kW; 0,1 km to the overhead power line 10 kW</p> <p><b>The gas supply:</b> 0,22 km to the medium pressure gas pipeline (63 mm)</p>	<p>52.205967</p> <p>23.992111</p> 

030

<p>г. Жабинка, ул. Новая</p> <p>Площадь земельного участка <b>0,52 га</b></p> <p>Для размещения объекта торговли и общественного питания</p>	<p><b>Подъезд:</b> асфальтированная автодорога Н-166</p> <p><b>Электроснабжение:</b> 0,08 км до ВЛ 0,4 кВ 0,08 км до ВЛ 100 кВ</p> <p><b>Газоснабжение:</b> 0,05 км до газопровода среднего давления (63 мм)</p> <p><b>Водоснабжение:</b> водопровод на территории</p>	
<p>The town of Zhabinka, Novaya Street</p> <p>Land area <b>0,52 hectares</b></p> <p>For the location of a trade object, a public catering facility</p>	<p><b>The possibility of access:</b> the asphalt road Н-166</p> <p><b>The power supply:</b> 0,08 km to the overhead power line 0,4 kW; 0,08 km to the overhead power line 100 kW</p> <p><b>The gas supply:</b> 0,05 km to the medium pressure gas pipeline (63 mm)</p> <p><b>The water supply:</b> the availability of the water pipes on the territory</p>	<p>52.216216</p> <p>24.004792</p> 



031

1	2	3
<p>Жабинковский с/с, 11, 0,85 км юго-западнее ул. Новой г. Жабинка</p> <p>Площадь земельного участка <b>0,6667 га</b></p> <p>Для размещения объекта производства, торговли, придорожного сервиса</p>	<p><b>Подъезд:</b> асфальтированная автодорога Н-166</p> <p><b>Электроснабжение:</b> 0,06 км до ВЛ 10 кВ; 0,3 км до ВЛ 0,4 кВ</p> <p><b>Газоснабжение:</b> 0,035 км до газопровода высокого давления (63 мм); 0,02 км до газопровода среднего давления (63 мм)</p>	
<p>11 Zhabinka village council, 0,85 km to the south-west from the town of Zhabinka, Novaya Street</p> <p>Land area <b>0,6667 hectares</b></p> <p>For the location of a production facility, a trade object, a roadside service</p>	<p><b>The possibility of access:</b> the asphalt road H-166</p> <p><b>The power supply:</b> 0,06 km to the overhead power line 10 kW; 0,3 km to the overhead power line 0,4 kW</p> <p><b>The gas supply:</b> 0,035 km to the high pressure gas pipeline (63 mm); 0,02 km to the medium pressure gas pipeline (63 mm)</p>	<p>52.211324</p> <p>24.001592</p> 



032

<p>г. Жабинка, ул. Рамповая</p> <p>Площадь земельного участка <b>1,9 га</b></p> <p>Для размещения объекта производства, логистического центра</p>	<p><b>Подъезд:</b> гравийная дорога</p> <p><b>Электроснабжение:</b> 0,4 км до ВЛ 10 кВ; 0,4 км до ВЛ 0,4 кВ</p> <p><b>Газоснабжение:</b> газопровод высокого давления (57 мм); газопровод среднего давления (32 мм); газопровод низкого давления (63 мм)</p> <p><b>Водоснабжение:</b> водопровод на территории</p>	
<p>The town of Zhabinka, Rampovaya Street</p> <p>Land area <b>1,9 hectares</b></p> <p>For the location of a production facility, logistics centre</p>	<p><b>The possibility of access:</b> the gravel highway</p> <p><b>The power supply:</b> 0,4 km to the overhead power line 10 kW 0,4 km to the overhead power line 0,4 kW</p> <p><b>The gas supply:</b> the high pressure gas pipeline (57 mm); the medium pressure gas pipeline (32mm); the low pressure gas pipeline (63 mm)</p> <p><b>The water supply:</b> the availability of the water pipes on the territory</p>	<p>52.200303</p> <p>24.012160</p> 



033

1	2	3
<p>г. Жабинка, в районе ул. Короткина и ул. Рамповая</p> <p>Площадь земельного участка <b>3,2 га</b></p> <p>Для размещения объекта производства, логистического центра</p>	<p><b>Подъезд:</b> гравийная дорога</p> <p><b>Электроснабжение:</b> 0,1 км до ВЛ 10 кВ; 0,05 км до ВЛ 0,4 кВ</p> <p><b>Газоснабжение:</b> газопровод высокого давления (57 мм); газопровод среднего давления (32 мм)</p> <p><b>Водоснабжение:</b> имеется возможность подключения</p>	
<p>The town of Zhabinka, in the area of Korotkina and Rampovaya Street</p> <p>Land area <b>3,2 hectares</b></p> <p>For the location of a production facility, a logistics centre</p>	<p><b>The possibility of access:</b> the gravel highway</p> <p><b>The power supply:</b> 0,1 km to the overhead power line 10 kW; 0,05 km to the overhead power line 0,4 kW</p> <p><b>The gas supply:</b> the high pressure gas pipeline (57 mm); the medium pressure gas pipeline (32 mm)</p> <p><b>The water supply:</b> the possibility of the connection</p>	<p>52.202511</p> <p>24.013447</p> 

034

<p>г. Жабинка, ул. Короткина</p> <p>Площадь земельного участка <b>1,5 га</b></p> <p>Для размещения объекта производства, логистического центра</p>	<p><b>Подъезд:</b> асфальтированная дорога</p> <p><b>Электроснабжение:</b> 0,05 км до ВЛ 10 кВ; 0,1 км до ВЛ 0,4 кВ</p> <p><b>Газоснабжение:</b> газопровод высокого давления (150 мм); газопровод среднего давления (63 мм)</p> <p><b>Водоснабжение:</b> имеется возможность подключения</p>	
<p>The town of Zhabinka, Korotkina Street</p> <p>Land area <b>1,5 hectares</b></p> <p>For the location of a production facility, a logistics centre</p>	<p><b>The possibility of access:</b> the asphalt highway</p> <p><b>The power supply:</b> 0,05 km to the overhead power line 10 kW; 0,1 km to the overhead power line 0,4 kW</p> <p><b>The gas supply:</b> the high pressure gas pipeline (150 mm); the medium pressure gas pipeline (32 mm)</p> <p><b>The water supply:</b> the possibility of the connection</p>	<p>52.203494</p> <p>24.015228</p> 



035

1	2	3
<p>г. Жабинка, ул. Короткина Площадь земельного участка <b>0,7 га</b> Для размещения объекта производства, логистического центра</p>	<p><b>Подъезд:</b> асфальтированная дорога <b>Электроснабжение:</b> 0,5 км до ВЛ 10кВ; 0,4 км до ВЛ 0,4кВ <b>Газоснабжение:</b> газопровод высокого давления (159 мм) <b>Водоснабжение:</b> имеется возможность подключения</p>	
<p>The town of Zhabinka, Korotkina Street Land area <b>0,7 hectares</b> For the location of a production facility, a logistics centre</p>	<p><b>The possibility of access:</b> the asphalt highway <b>The power supply:</b> 0,5 km to the overhead power line 10 kW; 0,4 km to the overhead power line 0,4 kW <b>The gas supply:</b> the high pressure gas pipeline (159 mm) <b>The water supply:</b> the possibility of the connection</p>	<p>52.203693 24.020721</p> 



036

<p>г. Жабинка, ул. Короткина Площадь земельного участка <b>1,3 га</b> Для размещения объекта производства, логистического центра</p>	<p><b>Подъезд:</b> асфальтированная дорога <b>Электроснабжение:</b> 0,12 км до ВЛ 0,4 кВ <b>Газоснабжение:</b> 0,1 км до газопровода высокого давления (150 мм) <b>Водоснабжение:</b> имеется возможность подключения</p>	
<p>The town of Zhabinka, Korotkina Street Land area <b>1,3 hectares</b> For the location of a production facility, a logistics centre</p>	<p><b>The possibility of access:</b> the asphalt highway <b>The power supply:</b> 0,12 km to the overhead power line 0,4 kW <b>The gas supply:</b> 0,1 km to the high pressure gas pipeline (150 mm) <b>The water supply:</b> the possibility of the connection</p>	<p>52.203762 24.011477</p> 



037

1	2	3
<p>Степанковский сельсовет, южнее д. Олизаров Став Площадь земельного участка <b>1,8 га</b> Для размещения объекта туристического, рекреационного назначения</p>	<p><b>Подъезд:</b> с автодорог Н-138, Н-141 <b>Электроснабжение:</b> 0,05 км до ВЛ 10кВ <b>Газоснабжение:</b> 0,1 км до газопровод высокого давления (225 мм)</p>	
<p>Stepankovskiy council, to the south from the village of Olizarov Stav Land area <b>1,8 hectares</b> For the location of a tourist, recreational facility</p>	<p><b>The possibility of access:</b> from the highway Н-138, Н-141 <b>The power supply:</b> 0,05 km to the overhead power line 10 kW <b>The gas supply:</b> 0,1 km to the high pressure gas pipeline (225 mm)</p>	<p>52.233661 23.966620</p> 



038

<p>Кривлянский сельсовет, северо-восточнее д. Глубокое Площадь земельного участка <b>8,5 га</b> Для размещения объекта производства</p>	<p><b>Подъезд:</b> асфальтированная автодорога Н-143 <b>Электроснабжение:</b> 0,05 км до ВЛ 0,4 кВ; 0,1 км до ТП</p>	
<p>Krivlyansky village council, to the north-east of the village of Glubokoe Land area <b>8,5 hectares</b> For the location of a production facility</p>	<p><b>The possibility of access:</b> the asphalt highway Н-143 <b>The power supply:</b> 0,05 km to the overhead power line 0,4 kW; 0,1 km to the heat point</p>	<p>52.326100 24.094480</p> 



039

1	2	3
<p>Ленинский сельсовет, аг. Ленинский, право трассы М-1</p> <p>Площадь земельного участка <b>3,9 га</b></p> <p>Для размещения объекта придорожного сервиса</p>	<p><b>Подъезд:</b> асфальтированная автодорога</p> <p><b>Электроснабжение:</b> 0,4 км до ВЛ 10 кВ; 0,3 км до ВЛ 0,4 кВ</p> <p><b>Газоснабжение:</b> 0,13 км до газопровода высокого давления (100 мм)</p>	
<p>Leninsky village council, the agro-town of Leninskiy, right of the highway M-1</p> <p>Land area <b>3,9 hectares</b></p> <p>For the location of a roadside service facility</p>	<p><b>The possibility of access:</b> the asphalt highway</p> <p><b>The power supply:</b> 0,4 km to the overhead power line 10 kW; 0,3 km to the overhead power line 0,4 kW</p> <p><b>The gas supply:</b> 0,13 km to the high pressure gas pipeline (100 mm)</p>	<p>52.168497</p> <p>24.123765</p> 



040

<p>Ленинский сельсовет, перед д. Ходосы, право трассы М-1</p> <p>Площадь земельного участка <b>2,8 га</b></p> <p>Для размещения объекта придорожного сервиса</p>	<p><b>Подъезд:</b> асфальтированная автодорога</p> <p><b>Электроснабжение:</b> 0,3 км до ВЛ 0,4 кВ</p>	
<p>Leninsky village council, in front of the village of Khodosy, right of the highway M-1</p> <p>Land area <b>2,8 hectares</b></p> <p>For the location of a roadside service facility</p>	<p><b>The possibility of access:</b> the asphalt highway</p> <p><b>The power supply:</b> 0,3 km to the overhead power line 0,4 kW</p>	<p>52.177026</p> <p>24.168955</p> 

041

1	2	3
<p>Ленинский сельсовет, автодорога М1/Е30 Брест (Козловичи) – Минск – граница Российской Федерации, 40 км (лево)</p> <p>Площадь земельного участка <b>1,2428 га</b></p> <p>Для размещения объекта придорожного сервиса</p>	<p><b>Подъезд:</b> асфальтированная автодорога</p> <p><b>Электроснабжение:</b> 0,15 км до ВЛ 0,4 кВ</p> <p><b>Газоснабжение:</b> 0,03 км до газопровода низкого давления (63 мм)</p>	
<p>Leninskiy village council, the highway M1/E30 Brest (Kozlovichi) – Minsk – the border of the Russian Federation, 40 km (to the left)</p> <p>Land area <b>1,2428 hectares</b></p> <p>For the location of a roadside service facility</p>	<p><b>The possibility of access:</b> the asphalt highway</p> <p><b>The power supply:</b> 0,15 km to the overhead power line 0,4 kW</p> <p><b>The gas supply:</b> 0,03 km to the low pressure gas pipeline (63 mm)</p>	<p>52.167569</p> <p>24.110786</p> 



042

<p>Ленинский сельсовет, вблизи аг. Ленинский</p> <p>Площадь земельного участка <b>3,7 га</b></p> <p>Для размещения объекта производства</p>	<p><b>Подъезд:</b> гравийная дорога</p> <p><b>Электроснабжение:</b> 0,06 км до ВЛ 0,4 кВ; 0,2 км до ТП</p> <p><b>Газоснабжение:</b> 0,1 км до газопровода высокого давления (159 мм)</p>	
<p>Leninskiy village council, close to the agro-town of Leninskiy</p> <p>Land area <b>3,7 hectares</b></p> <p>For the location of a production facility</p>	<p><b>The possibility of access:</b> the gravel road</p> <p><b>The power supply:</b> 0,06 km to the overhead power line 0,4 kW; 0,2 km to the heat point</p> <p><b>The gas supply:</b> 0,1 km to the high pressure gas pipeline (159 mm)</p>	<p>52.166549</p> <p>24.098496</p> 



043

1	2	3
<p>Ракитницкий сельсовет, д. Федьковичи</p> <p>Площадь земельного участка <b>0,52 га</b></p> <p>Для размещения складских объектов</p>	<p><b>Подъезд:</b> асфальтированная дорога</p> <p><b>Электроснабжение:</b> 0,25 км до ВЛ 0,4кВ; 0,1 км до ВЛ 10кВ</p> <p><b>Газоснабжение:</b> газопровод высокого давления (200 мм); газопровод низкого давления (32 мм)</p> <p><b>Водоснабжение:</b> 0,15 км до водопровода</p>	
<p>Rakitnitsa village council, the village of Fedkovichy</p> <p>Land area <b>0,52 hectares</b></p> <p>For the location of warehouse facilities</p>	<p><b>The possibility of access:</b> the asphalt road</p> <p><b>The power supply:</b> 0,25 km to the overhead power line 0,4 kW; 0,1 km to the overhead power line 10 kW</p> <p><b>The gas supply:</b> to the high pressure gas pipeline (200 mm); to the low pressure gas pipeline (32 mm)</p> <p><b>The water supply:</b> 0,15 km to the water pipes</p>	<p>52.152752</p> <p>24.040954</p> 

044

<p>Ракитницкий сельсовет, автодорога М1/Е30 Брест (Козловичи) – Минск – граница Российской Федерации, 30 км (лево), напротив аг. Ракитница</p> <p>Площадь земельного участка <b>56,8 га</b></p> <p>Для размещения логистического центра</p>	<p><b>Подъезд:</b> асфальтированная дорога</p> <p><b>Электроснабжение:</b> 0,06 км до ВЛ 10 кВ</p> <p><b>Газоснабжение:</b> 0,7 км до газопровода высокого давления (200 мм)</p>	
<p>Rakitnitsa village council, the highway M1/E30 Brest (Kozlovichi) – Minsk – the border of the Russian Federation, 30 km (to the left), opposite the agro-town of Rakitnitsa</p> <p>Land area <b>56,8 hectares</b></p> <p>For the location of a logistics center</p>	<p><b>The possibility of access:</b> the asphalt road</p> <p><b>The power supply:</b> 0,06 km to the overhead power line 10 kW</p> <p><b>The gas supply:</b> 0,7 km to the high pressure gas pipeline (200 mm)</p>	<p>52.142938</p> <p>23.976381</p> 

045

1	2	3
<p>Хмелевский сельсовет, 8,8 км северо-западнее г. Жабинка</p> <p>Площадь земельного участка <b>4,5 га</b></p> <p>Для размещения объекта производства</p>	<p><b>Подъезд:</b> гравийная дорога, съезд с асфальтированной автодороги Н-134</p>	
<p>Khmelevo village council, 8,8 km to the north-west from the town of Zhabinka</p> <p>Land area <b>4,5 hectares</b></p> <p>For the location of a production facility</p>	<p><b>The possibility of access:</b> the gravel highway, the exit from the asphalt highway H-134</p>	<p>52.217226</p> <p>23.866671</p> 

## МЕСТА РАЗМЕЩЕНИЯ ИНФОРМАЦИИ ОБ АУКЦИОНАХ ПО ОБЪЕКТАМ ГОСУДАРСТВЕННОЙ СОБСТВЕННОСТИ

### ГАЗЕТЫ:

«ЗАРЯ»  
«СЕЛЬСКАЯ ПРАУДА»

### САЙТЫ:

Брестского облисполкома:  
[www.brest-region.gov.by](http://www.brest-region.gov.by)

Жабинковского райисполкома:  
[www.zhabinka.brest-region.gov.by](http://www.zhabinka.brest-region.gov.by)

Государственного комитета по имуществу Республики Беларусь:  
[www.gki.gov.by](http://www.gki.gov.by)

### ПУТЕВОДИТЕЛЬ ПО ЖАБИНКОВСКОМУ РАЙИСПОЛКОМУ

г. Жабинка, ул. Кирова, 65  
Приемная: тел./факс 8 (01641) 35230

#### Отдел экономики райисполкома

Начальник отдела  
Снежко Лариса Степановна, каб. 45, тел./факс: 8 (01641) 35678  
Специалист, курирующий вопросы управления и распоряжения  
государственным имуществом  
Дорогокупец Елена Валентиновна, каб. 45, тел./факс: 8 (01641) 35678

#### Отдел землеустройства райисполкома

Начальник отдела  
Соколова Лилия Николаевна, тел. 8 (01641) 23277  
Заместитель начальника  
Мигель Валентина Владимировна, тел. 8 (01641) 23348

### ИНТЕРНЕТ-САЙТЫ, НА КОТОРЫХ АККУМУЛИРОВАНА ИНФОРМАЦИЯ О ГОСУДАРСТВЕННОМ ИМУЩЕСТВЕ:

Сайт Государственного комитета по имуществу Республики Беларусь  
[www.gki.gov.by](http://www.gki.gov.by) (раздел «Областные территориальные фонды  
государственного имущества»)

Сайт Брестского облисполкома  
[www.brest-region.gov.by](http://www.brest-region.gov.by) (раздел «Фонд «Брестоблимушчество»)

Интернет-страница Жабинковского райисполкома  
[www.zhabinka.brest-region.gov.by](http://www.zhabinka.brest-region.gov.by) (раздел «Экономика – Неиспользуемое имущество»)

## THE PLACES OF PUBLICATION OF THE INFORMATION ON THE AUCTIONS OF THE PUBLIC PROPERTY OBJECTS

### THE NEWSPAPERS:

"ZARYA"  
"SELSKAYA PRAVDA"

### THE WEBSITES:

Brest regional executive committee:  
[www.brest-region.gov.by](http://www.brest-region.gov.by)

Zhabinka district executive committee:  
[www.zhabinka.brest-region.gov.by](http://www.zhabinka.brest-region.gov.by)

State committee on property of the Republic of Belarus:  
[www.gki.gov.by](http://www.gki.gov.by)

### THE GUIDE TO ZHABINKA DISTRICT EXECUTIVE COMMITTEE

65 Kirova Street, Zhabinka  
The reception desk phone/fax: +375 (1641) 35230

#### The Economics Department of the District executive committee

Head of the Department  
Snezhko Larisa Stepanovna, office 45, phone/fax: +375 (1641) 35678  
Specialist in charge of the management  
and disposal of state property  
Dorogokupets Yelena Valentinovna, office 45, phone/fax: +375 (1641) 35678

#### The Department of Land Management of the District executive committee

Head of the Department  
Sokolova Liliya Nikolayevna, phone +375 (1641) 23277  
Deputy Chief  
Mygel Valentina Vladimirovna, phone +375 (1641) 23348

### THE INTERNET WEBSITES THAT CONTAIN THE INFORMATION ABOUT STATE PROPERTY:

The website of State committee on property of the Republic of Belarus  
[www.gki.gov.by](http://www.gki.gov.by)  
(the section "Regional Territorial Funds of State Property")

The website of Brest regional executive committee  
[www.brest-region.gov.by](http://www.brest-region.gov.by) (the section "The fund «Brestoblimushchestvo»")

The website of Zhabinka district executive committee  
[www.zhabinka.brest-region.gov.by](http://www.zhabinka.brest-region.gov.by) (the section "Economy/The unused property")

## **ЗЕМЕЛЬНЫЕ УЧАСТКИ,**

РАСПОЛОЖЕННЫЕ НА ТЕРРИТОРИИ ЖАБИНКОВСКОГО РАЙОНА,  
ПРЕДЛАГАЕМЫЕ ДЛЯ ПРОДАЖИ ИЛИ ПЕРЕДАЧИ В АРЕНДУ

## **LAND PLOTS**

LOCATED IN THE TERRITORY OF ZHABINKA DISTRICT,  
OFFERED FOR SALE OR RENTAL

Подписано в печать 11.01.2021. Формат 84x108 1/16.  
Бумага мел. Печать офс. Усл. печ. л. 10,92. Тираж 500 экз. Зак. 237/2.

Выпущено по заказу Жабинковского районного исполнительного комитета

Общество с ограниченной ответственностью «Полиграфика».  
Свидетельство о государственной регистрации издателя, изготовителя,  
распространителя печатных изданий №1/22 от 16.08.2013.  
Ул. Кирова, 122, 224013, г. Брест, тел. +375 162 35-55-67.  
[www.poligrafika.by](http://www.poligrafika.by), e-mail: [poligrafika-brest@yandex.ru](mailto:poligrafika-brest@yandex.ru)